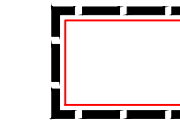
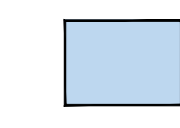
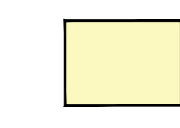
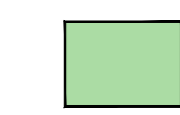
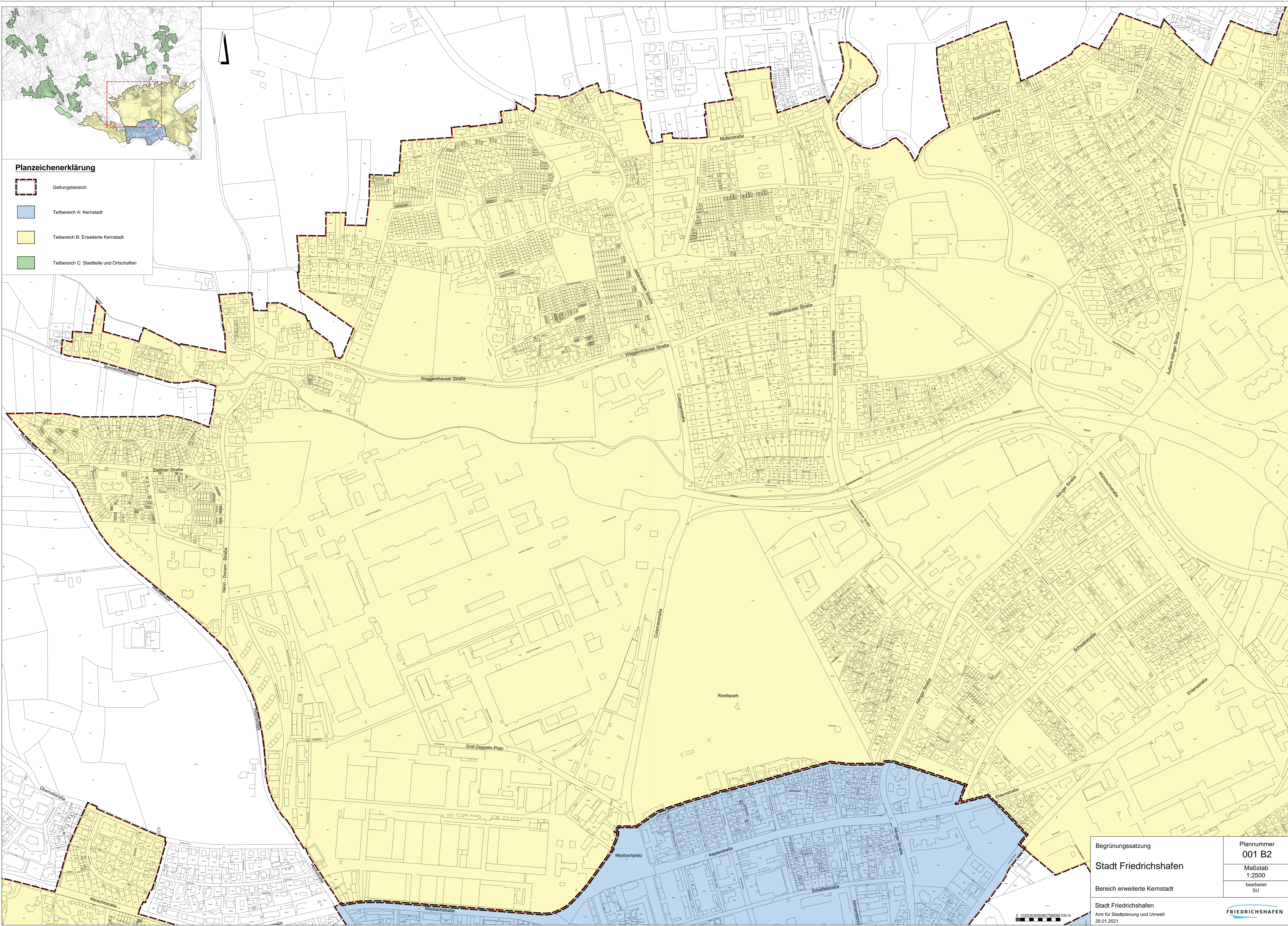



Planzeichenerklärung

-  Geltungsbereich
-  Teilbereich A: Kernstadt
-  Teilbereich B: Erweiterte Kernstadt
-  Teilbereich C: Stadtteile und Ortschaften



Begrünnungssatzung	Plannummer 001 B2
Stadt Friedrichshafen	Maßstab 1:2500
Bereich erweiterte Kernstadt	bearbeitet SU
Stadt Friedrichshafen Amt für Stadtplanung und Umwelt 29.01.2021	

0 102030405060708090100 m

© 2021 Stadt Friedrichshafen. Alle Rechte vorbehalten. Die Darstellung ist ohne Gewähr. Die Angaben sind ohne Haftung für die Richtigkeit zu verstehen. Die Angaben sind ohne Haftung für die Richtigkeit zu verstehen.